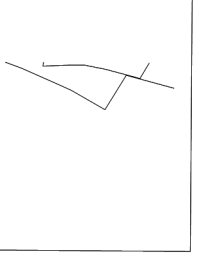


PLAN ADI:	Uşak, Merkez, Sarayaltı, Durak, İslıce Mahallesi 47.7 hektar alan 1. etap planlama bölgesi plan revizyonu	
ÖLÇEK:	1/1000	
PAFTA SAYISI:	1/5	
PAFTA ADI:	K22C09D2B	
PIN:	UIP-	

Serpil KESKİN EZBERCİ
Şehir Plancısı

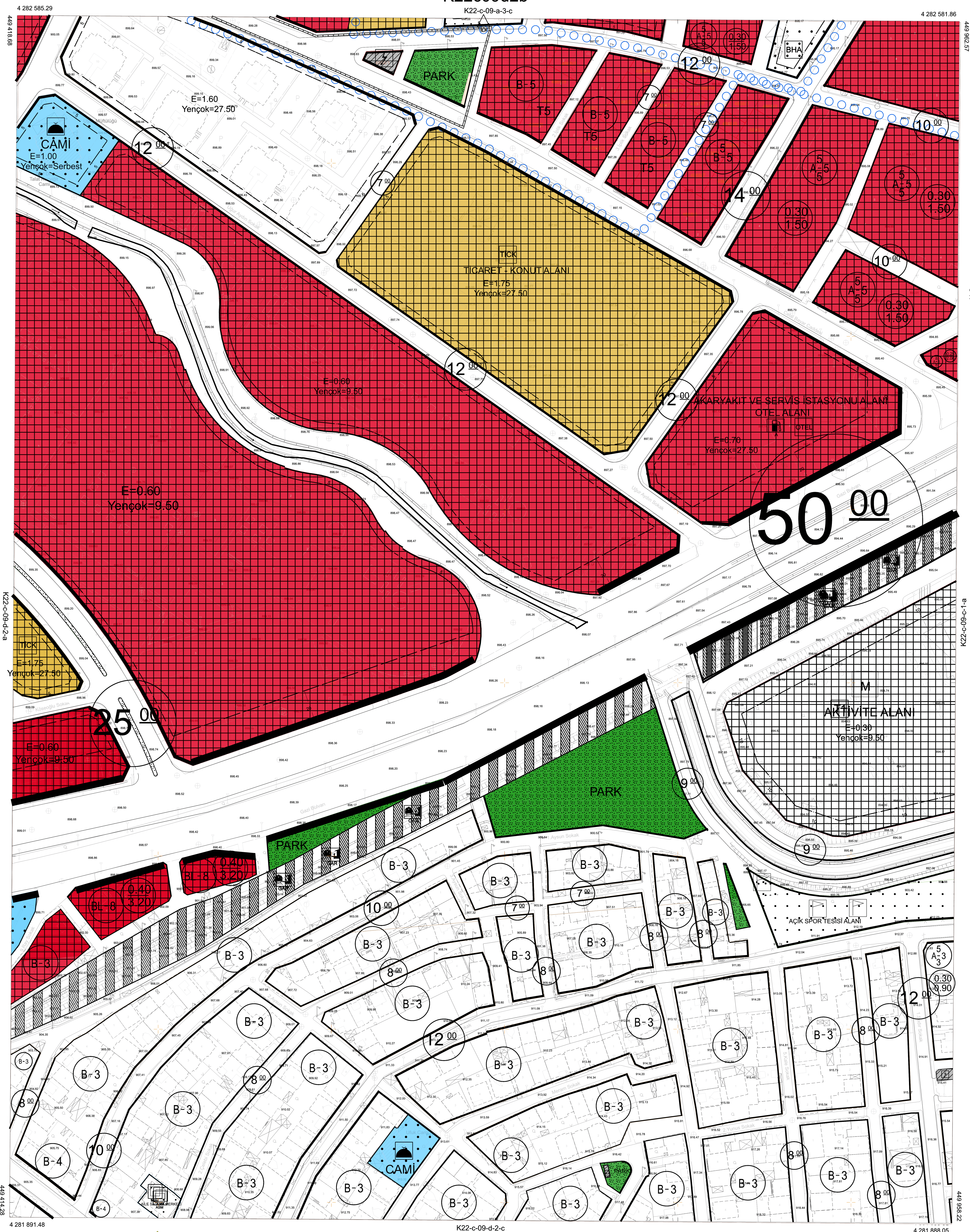
Belediye Meclisinin .../.../20... Tarih ve Sayılı kararı ile 3194 Sayılı yasanın 8.Md. gereğince İmar Planı değişikliği kabul edilmiştir.

KONTROL EDEN
Raziye GÖKCE GÜLEŞ
Şehir Plancısı

KONTROL EDİLMİŞTİR
Doruk AYTEKİN
Şehir Plancısı

TASDİK OLUNUR
Özkan YALIM
Belediye Başkanı

01	02	03	04	05	06
07	08	09	10	11	12
13	14	15	16	17	18
19	20	21	22	23	24
25	26	27	28	29	30

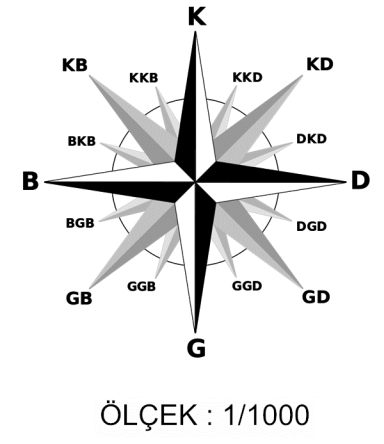


MUT : MAP TECH HARİTA BİLİŞİM YAZILIM VE TİCARET LTD. ŞTİ TARAFINDAN İTFR 98 3KATMANINDA YAPILAN 417 ADDET 1/1000 ÖLÇEKLİ HALİHAZIR HARİTA 3194 SAYILI İMAR KANUNUNUN 7/A MADDESİNE GÖRE İNCELENDİ VE ONAYLANDI

ONAY

01/05/2023
Mahmut ÇAKIR
Belediye Başkanı

- GÖSTERİM**
- SINIRLAR**
- PLAN QNAMA SINIRI
- KENTSEL ÇALIŞMA ALANLARI**
- TİCARET ALANI
- AÇIK VE YEŞİL ALANLAR**
- PARK ALANI
- KARAYOLLARI**
- BİSİKLET PARKI
- BİSİKLET YOLU
- GENEL OTOPARK ALANI
- ENERJİ ÜRETİM DAĞITIM VE DEPOLAMA**
- TRAFO ALANI



ÖLÇEK : 1/1000

PLAN NOTU

**Ts olarak belirlenen ticaret alanları Uşak İli Uygulama İmar Planı Plan Notlarının Ticari alanlar maddesinin a bendinden faydalanamaz

1/1000

1/1000

MAP TECH HARİTA BİLİŞİM YAZILIM VE TİCARET LIMITED ŞİRKETİ

Serpil KESKİN
Şehir Plancısı

Serpil KESKİN
Plan Proje Msk. Vrk.